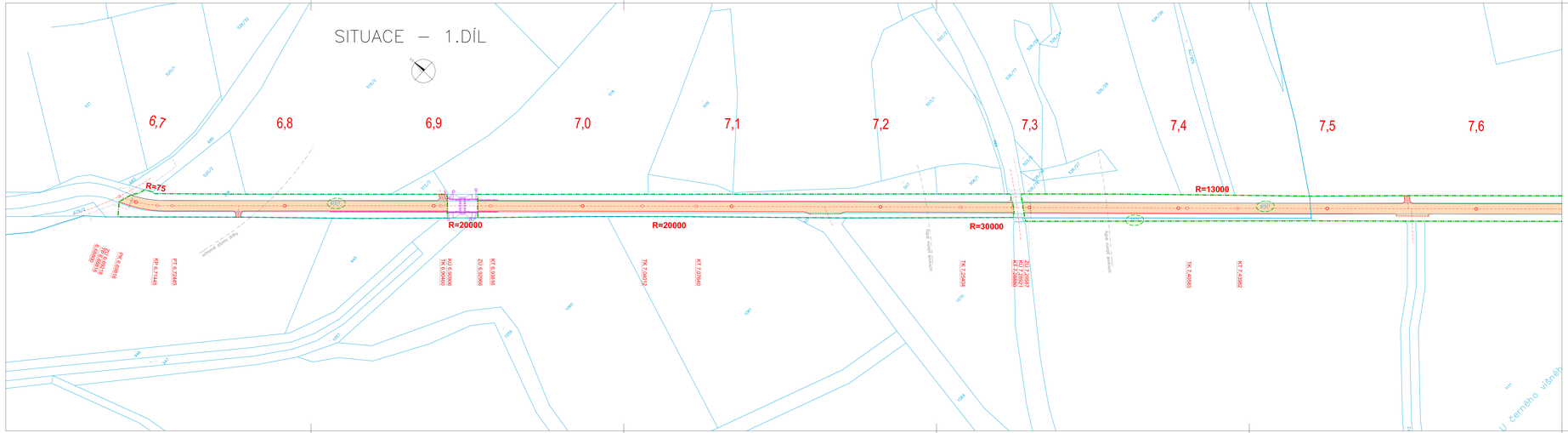

LEGENDA:

- KONSTRUKCE VOZOVKY SILNICE
- KONSTRUKCE SJEZDŮ A MANIPULAČNÍ PLOCHA
- HRANICE ZÁBORU STAVBY
- KATASTRÁLNÍ MAPA
- ROZHRANÍ KATASTRÁLNÍCH ÚZEMÍ
- 673 POZEMEK DOTČENÝ STAVBOU

PROJEKTOVÉ STANIČENÍ PŘIBLIŽNĚ ODPOVÍDÁ PROVOZNÍMU STANIČENÍ DLE PODKLADŮ SILNIČNÍ DATABANKY.

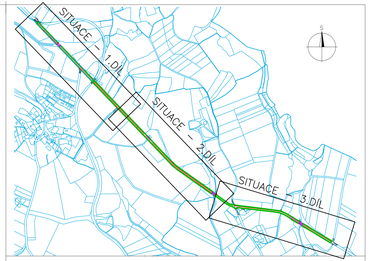

G.

Souřadnicový systém: S–JTSK Výškový systém: Bpv

OBJEDNATEL PD:

SÚS KRAJSKÁ SPRÁVA A ÚDRŽBA SILNIC Středočeského kraje

Krajská správa a údržba silnic Středočeského kraje, příspěvková organizace
Zborovská 81/11
150 00 Praha 5 Smíchov
IČ: 00066001

PROJEKTANT ČASTI:

Atelier PROMIKA s.r.o.
Muchova 9/223, 160 00 Praha 6, IČ 26080273, e-mail: promika@promika.cz

VYPRACOVAL	HL. INŽENÝR PROJEKTU	KONTROLA	TECHNICKÝ ŘEDITEL
ING. ŠÁRKA VESELÁ	ING. TOMÁŠ ROZTOČIL	ING. TOMÁŠ ROZTOČIL	ING. PETR MACEK

atelierpromika
projektová ústava v Praze 6
Atelier PROMIKA s.r.o., Muchova 9/223, 160 00 Praha 6

KÓD ZAKÁZKY	Struhopdps.0517
STUPEŇ PD	DSP/PDPS
DATUM	01/2018
MĚŘÍTKO	1:1000
POČET FORMÁTŮ	7x44

ČÁST			
G. SOUVISÍCÍ DOKUMENTACE			
STAVEBNÍ OBJEKT			
G.4. INFORMACE O POZEMCÍCH			
PŘÍLOHA			
ZÁKRES DO KATASTRÁLNÍ MAPY – 1.DÍL			
ČÁST			
G.			
ČÍSLO			
4.2.1.			

© návrh řešení obsažený ve výkresové a textové části je předmětem ochrany dle autorského zákona

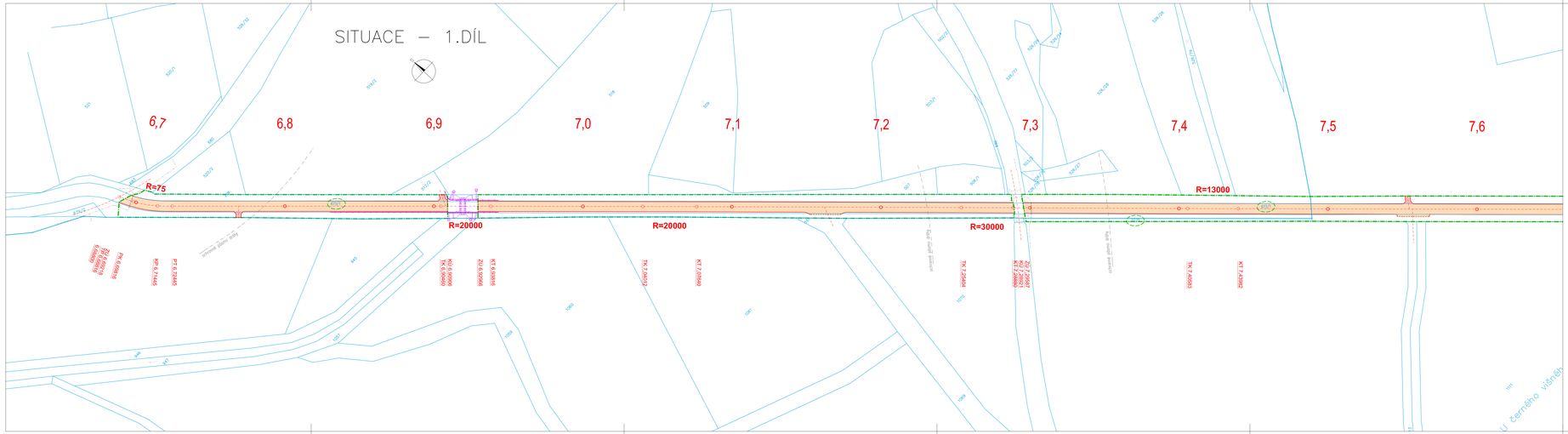

LEGENDA:

- KONSTRUKCE VOZOVKY SILNICE
- KONSTRUKCE SJEZDŮ A MANIPULAČNÍ PLOCHA
- HRANICE ZÁBORU STAVBY
- KATASTRÁLNÍ MAPA
- ROZHRANÍ KATASTRÁLNÍCH ÚZEMÍ
- 673 POZEMEK DOTČENÝ STAVBOU

PROJEKTOVÉ STANIČENÍ PŘIBLIŽNĚ ODPOVÍDÁ PROVOZNÍMU STANIČENÍ DLE PODKLADŮ SILNIČNÍ DATABANKY.

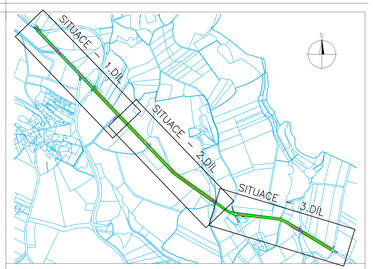

G.

Souřadnicový systém: S–JTSK Výškový systém: Bpv

OBJEDNATEL PD:

SÚS KRAJSKÁ SPRÁVA A ÚDRŽBA SILNIC Středočeského kraje

Krajská správa a údržba silnic Středočeského kraje, příspěvková organizace
Zborovská 81/11
150 00 Praha 5 Smíchov
IČ: 00066001

PROJEKTANT ČASTI:

Atelier PROMIKA s.r.o.
Muchova 9/223, 160 00 Praha 6, IČ 26080273, e-mail: promika@promika.cz

VYPRACOVAL	HL. INŽENÝR PROJEKTU	KONTROLA	TECHNICKÝ ŘEDITEL
ING. ŠÁRKA VESELÁ	ING. TOMÁŠ ROZTOČIL	ING. TOMÁŠ ROZTOČIL	ING. PETR MACEK

atelierpromika
projektová ústava v Praze 6
Atelier PROMIKA s.r.o., Muchova 9/223, 160 00 Praha 6

KÓD ZAKÁZKY	Struhopdps.0517
STUPEŇ PD	DSP/PDPS
DATUM	01/2018
MĚŘÍTKO	1:1000
POČET FORMÁTŮ	7x44

ČÁST			
G. SOUVISÍCÍ DOKUMENTACE			
STAVEBNÍ OBJEKT			
G.4. INFORMACE O POZEMCÍCH			
PŘÍLOHA			
ZÁKRES DO KATASTRÁLNÍ MAPY – 1.DÍL			
ČÁST			
G.			
ČÍSLO			
4.2.1.			

© návrh řešení obsažený ve výkresové a textové části je předmětem ochrany dle autorského zákona